# LEGENDA

## Zone stabili suscettibili di amplificazioni locali

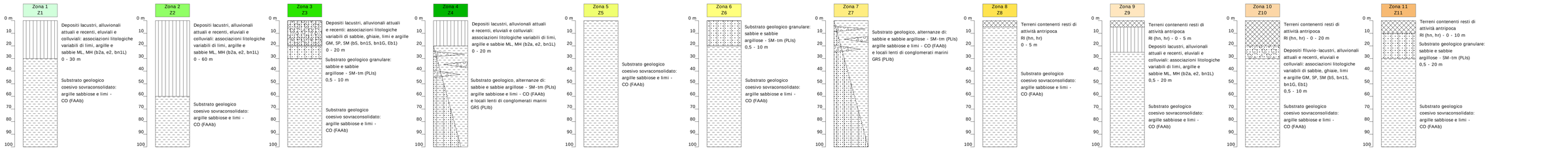


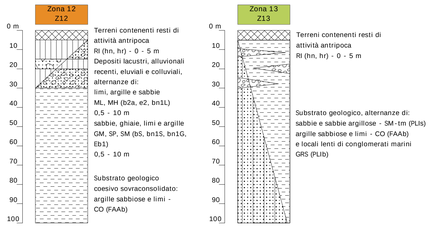





## Zone di attenzione per instabilità

- ZA-FR_A - Zona di attenzione per instabilità di versante attiva
- ZA-FR_Q - Zona di attenzione per instabilità di versante quiescente
- ZA-FR_I - Zona di attenzione per instabilità di versante inattiva
- ZA-LQ1 - Zona di attenzione per liquefazione tipo 1
- Cedimenti diffrenziali/crolli di cavità sotterranee/sinkhole
- Sovrapposizione di zone di attenzione per instabilità differenti

## Forme di superficie e sepolte

- Area con cavità sepolte
- Orlo di scarpata morfologica (10-20 m)
- Orlo di scarpata morfologica (>20 m)
- Cresta
- Cavità isolata

## Tracce di sezione geologica

- Traccia di sezione geologica

## Punti di misura di rumore ambientale

- Punti di misura di rumore ambientale con indicazione del valore f0

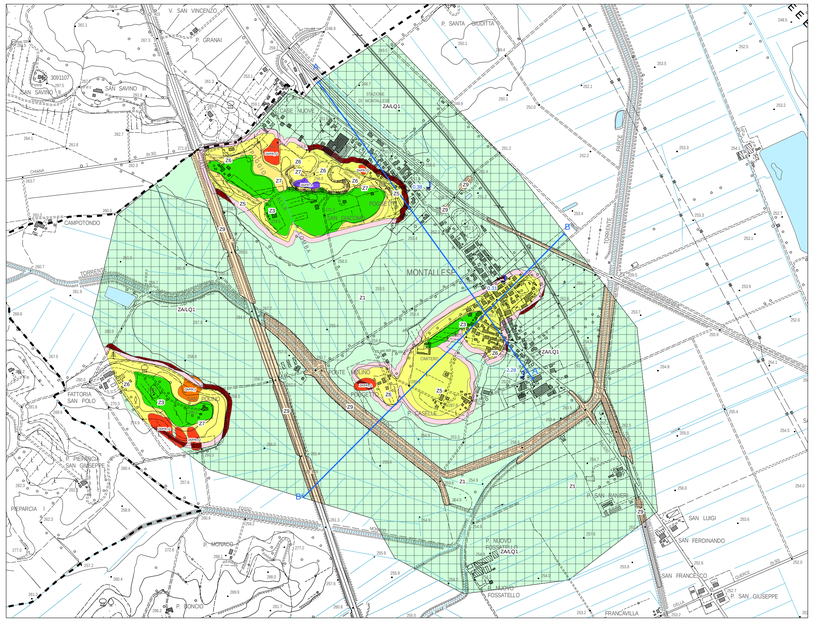


Montallese

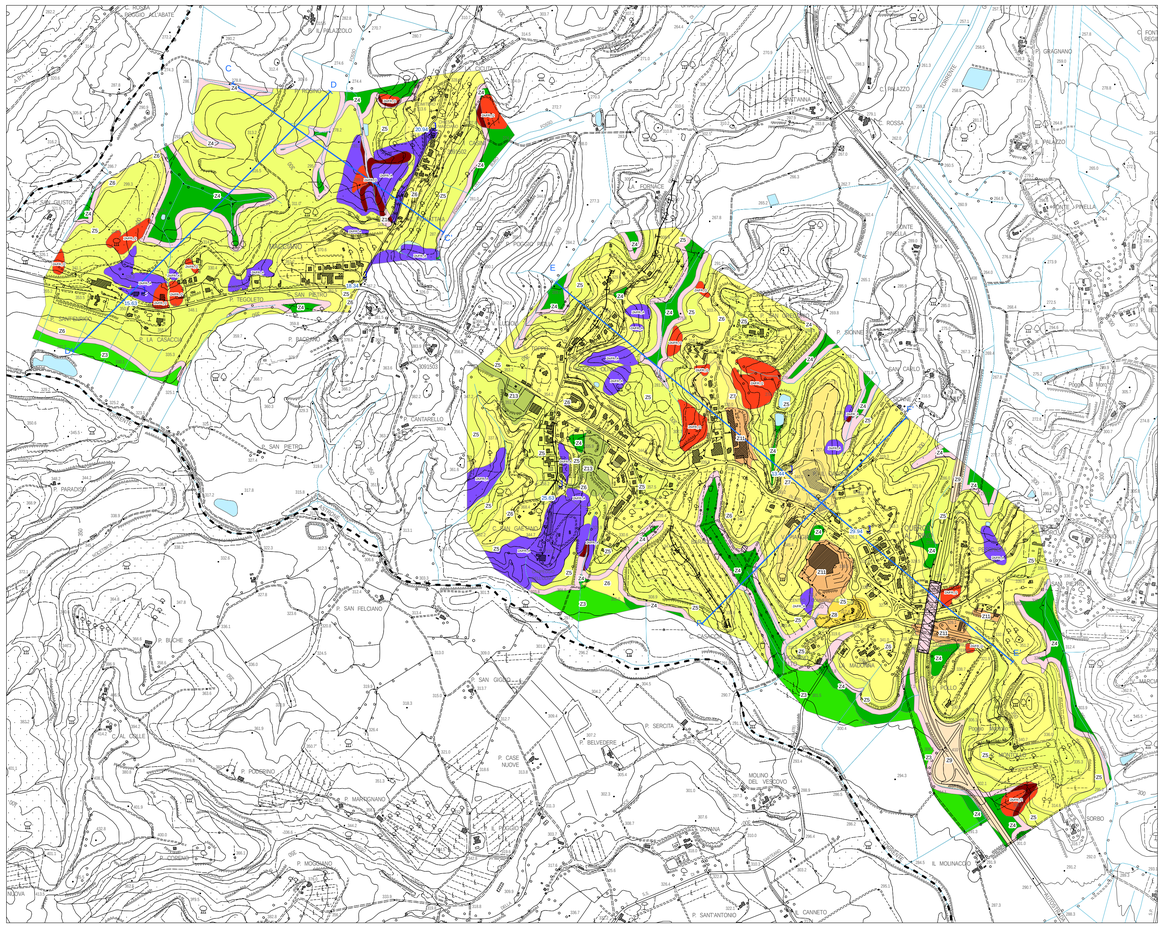


Macciano - Querce al Pino

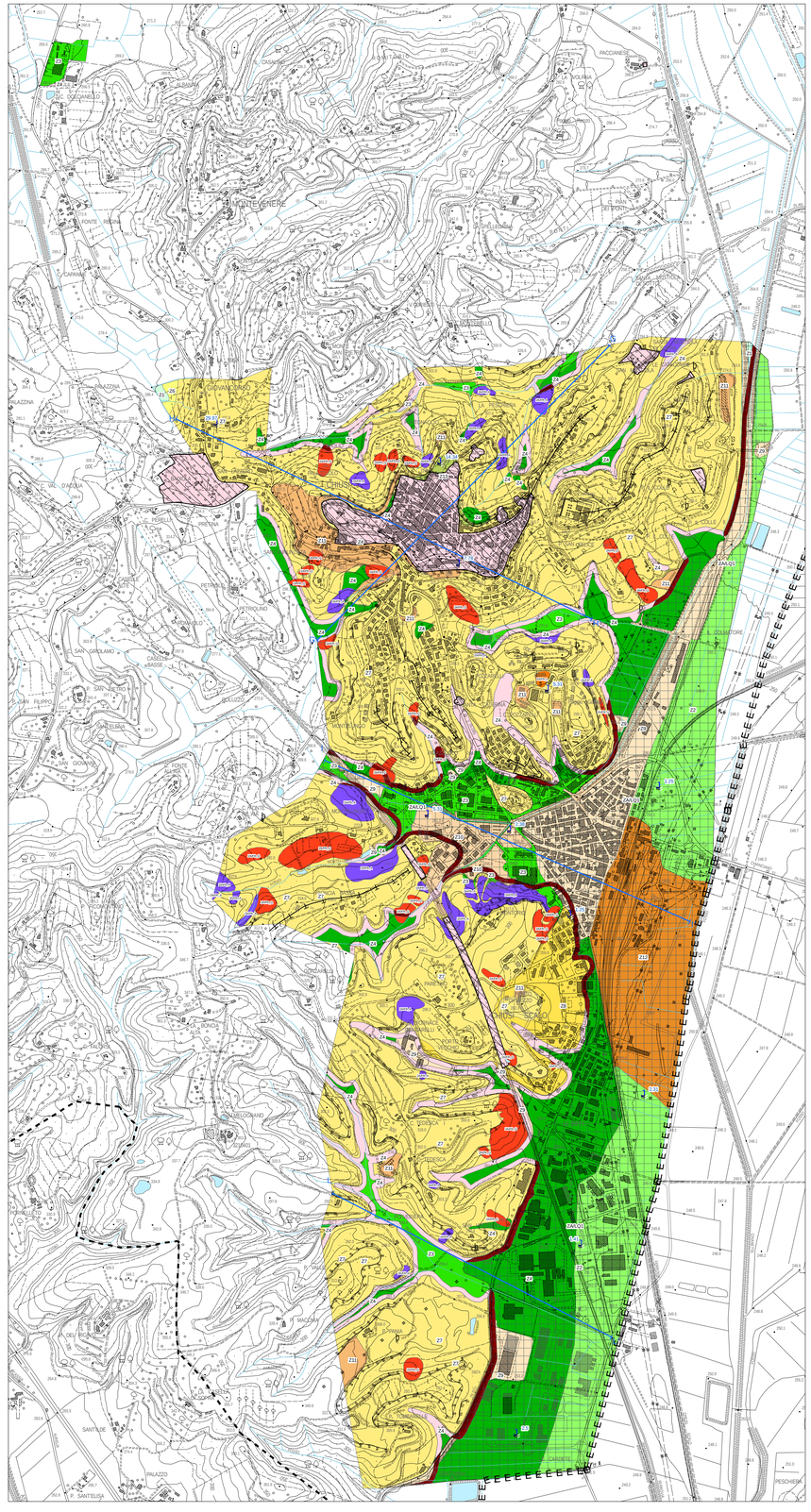


Chiusi

PROTEZIONE CIVILE
Presidenza del Consiglio dei Ministri
Dipartimento della Protezione Civile

REGIONE TOSCANA

CONFERENZA DELLE REGIONI E DELLE PROVINCE AUTONOME

Attuazione dell'articolo 11 della legge 24 giugno 2009, n 77

# MICROZONAZIONE SISMICA

## Carta delle microzone omogenee in prospettiva sismica (MOPS)

Scala 1:10.000

Regione Toscana

Comune della Città di Chiusi



| Regione | Soggetto realizzatore | Data |
|---|---|---|
| | Dott. Geol. Stefania Mencacci<br>Dott. Geol. Andrea Massi<br>Dott. Geol. Elisa Giommarelli | Marzo 2015 |

