LEGENDA

- Sondaggio a carotaggio continuo
- Sondaggio a carotaggio continuo che intercetta il substrato
- Sondaggio da cui sono stati prelevati campioni
- Sondaggio a carotaggio continuo che intercetta il substrato e da cui sono stati prelevati campioni
- Prova penetrometrica in foro (SPT)
- Prova penetrometrica statica con punta meccanica (CPT)
- Prova penetrometrica statica con punta elettrica (CPTE)
- Prova penetrometrica dinamica super pesante
- Prova penetrometrica dinamica media
- Prova penetrometrica dinamica leggera
- Pozzo per acqua e relativo numero identificativo
- Trincea o pozzetto esplorativo
- SR — Profilo sismico a rifrazione
- DH — Prova sismica in foro tipo Downhole
- Stazione microtremore a stazione singola
- MW — MASW
- SEV — SEV
- Siti per i quali è associata più di un'indagine
- 35 — Numero identificativo prove
- 2 — Quantità prove eseguite nel sito indicato

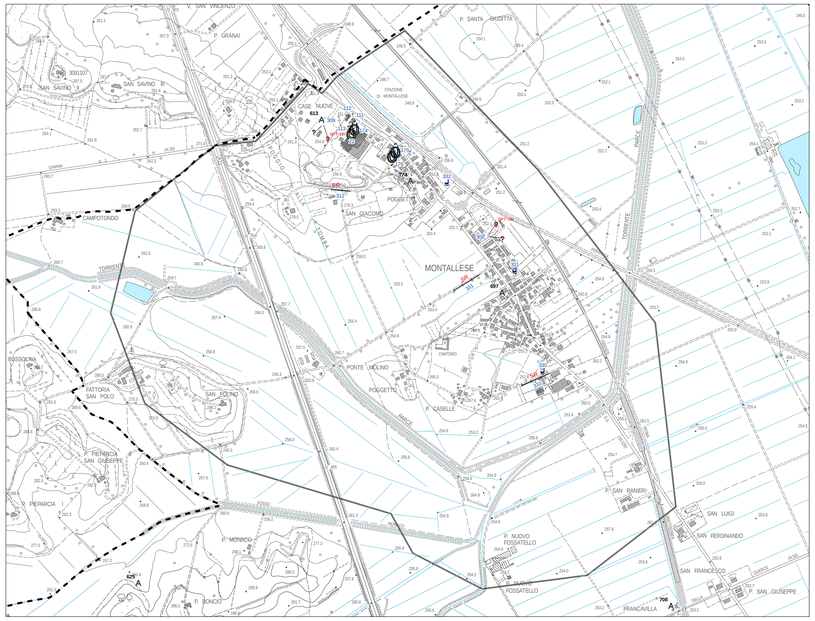

Montallese

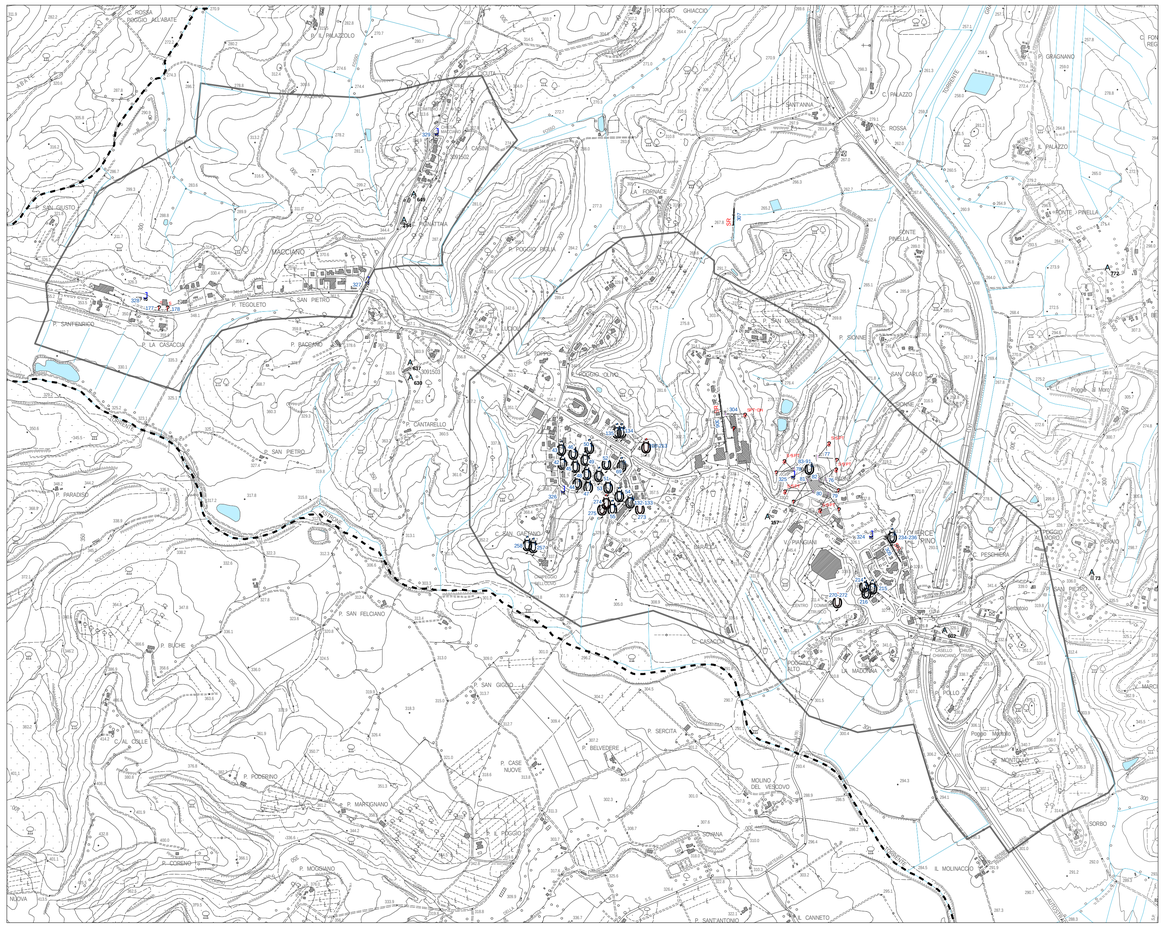

Macciano - Querce al Pino

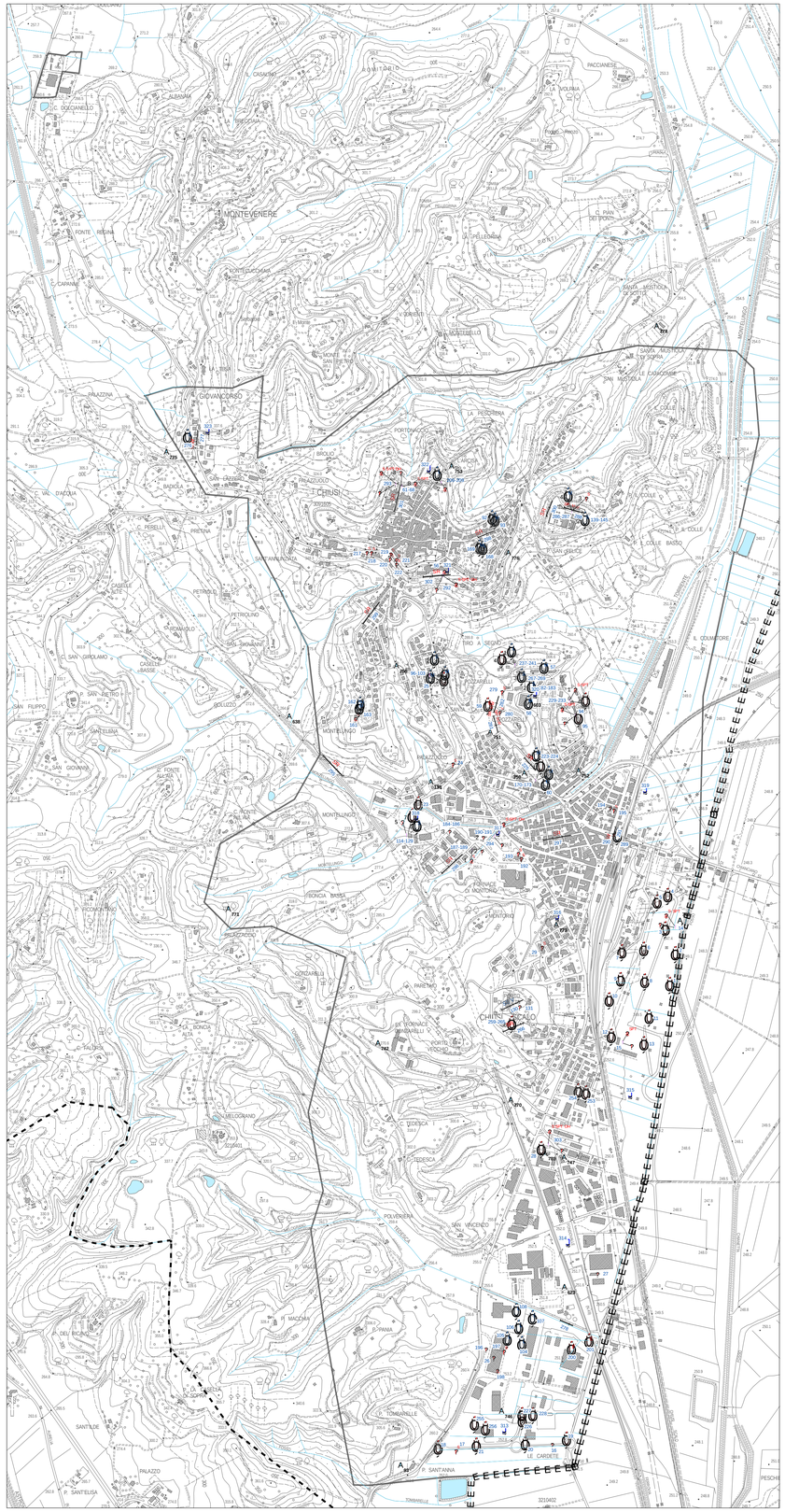

Chiusi

PROTEZIONE CIVILE
Presidenza del Consiglio dei Ministri
Dipartimento della Protezione Civile

REGIONE TOSCANA

CONFERENZA DELLE REGIONI E DELLE PROVINCE AUTONOME

Attuazione dell'articolo 11 della legge 24 giugno 2009, n 77

MICROZONAZIONE SISMICA

Carta delle indagini

Scala 1:10.000

Regione Toscana

Comune della Città di Chiusi



Regione	Soggetto realizzatore	Data
	Dott. Geol. Stefania Mencacci Dott. Geol. Andrea Massi Dott. Geol. Elisa Giommarelli	Marzo 2015

