LEGENDA

Terreni di copertura

- RI - Terreni contenenti resti di attività antropica
- GM-pi - Ghiaie limose, miscela di ghiaia, sabbia e limo, piana inondabile
- GM-tf - Ghiaie limose, miscela di ghiaie, sabbia e limo, terrazzo fluviale
- SP-pi - Sabbie pulite con granulometria poco assortita, piana inondabile
- SM-fd - Sabbie limose, miscela di sabbia e limo, falda detritica
- SM-lc - Sabbie limose, miscela di sabbia e limo, lacustre
- MH-ec - Limi inorganici, sabbie fini, limi micacei o diatomitici, eluvi/colluvi
- ML-lc - Limi inorganici, farina di roccia, sabbie fini limose o argillose, limi argillosi di bassa plasticità, lacustre
- ML-pi - Limi inorganici, farina di roccia, sabbie fini limose o argillose, limi argillosi di bassa plasticità, piana inondabile

Substrato geologico

- SM-tm - Sabbie limose, miscela di sabbia e limo, terrazzo marino
- GRS - Granulare cementato, stratificato
- CO - Coesivo sovraconsolidato

Instabilità di versante

- Frana attiva di colamento
- Frana quiescente di colamento
- Frana attiva di scorrimento
- Frana quiescente di scorrimento
- Frana inattiva di scorrimento
- Frana attiva di crollo o ribaltamento
- Frana attiva complessa
- Frana quiescente complessa

Elementi tettonico strutturali e traccia della sezione geologica

- j — Giacitura diritta degli strati
- ¥ — Giacitura orizzontale degli strati
- Traccia di sezione geologica

Elementi geologici ed idrogeologici

- (10 — Profondità (m) substrato raggiunto da sondaggio o pozzo
- (10 — Profondità (m) sondaggio o pozzo che non ha raggiunto il substrato
- 10 — Profondità (m) della falda in aree con sabbie e/o ghiaie

Forme di superficie e sepolte

- Area con cavità sepolte
- Orlo di scarpata morfologica (10 - 20 m)
- Orlo di scarpata morfologica (> 20 m)
- Cresta
- Cavità isolata

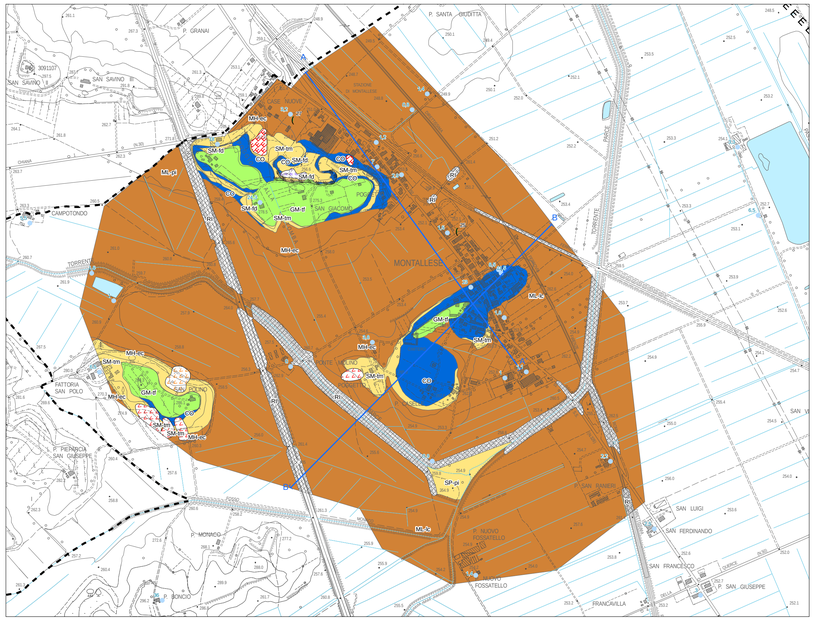

Montallese

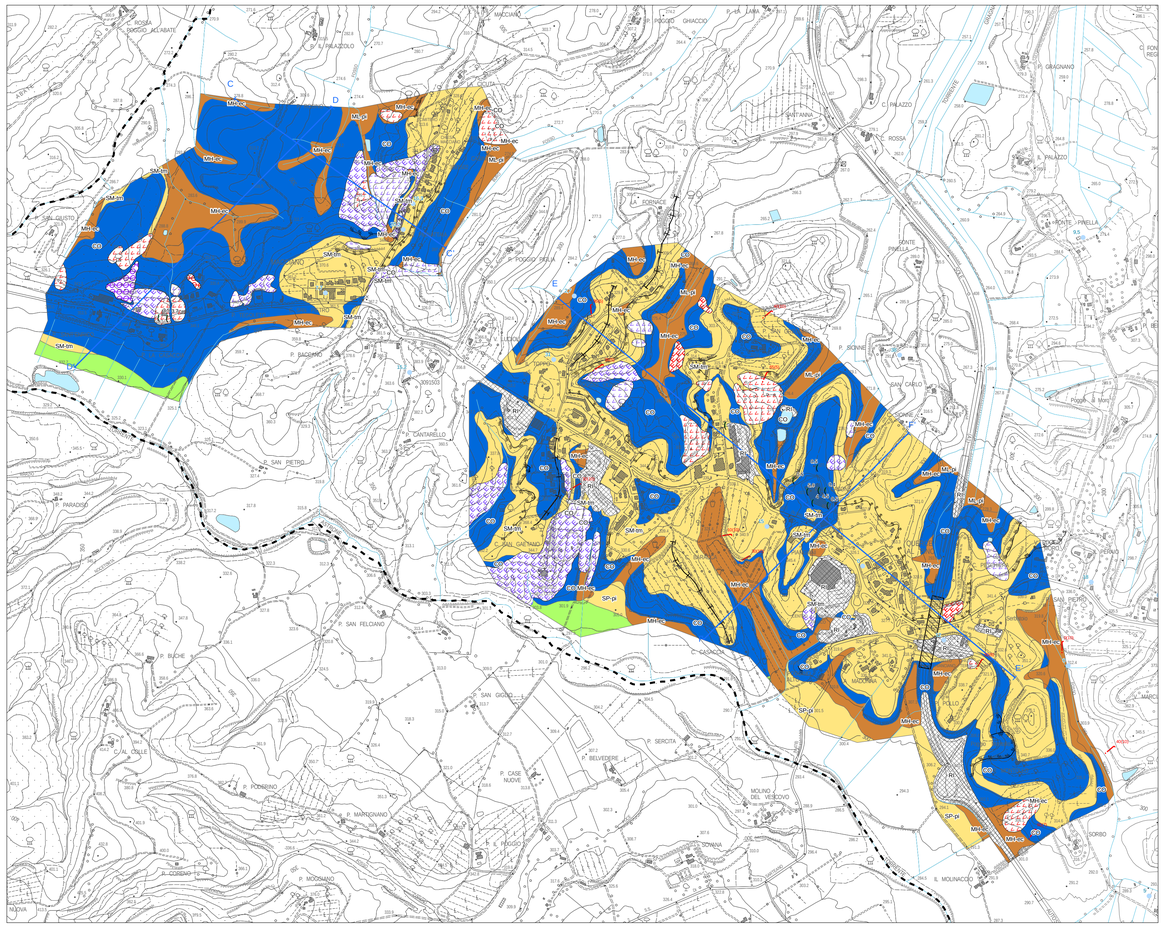

Macciano - Querce al Pino

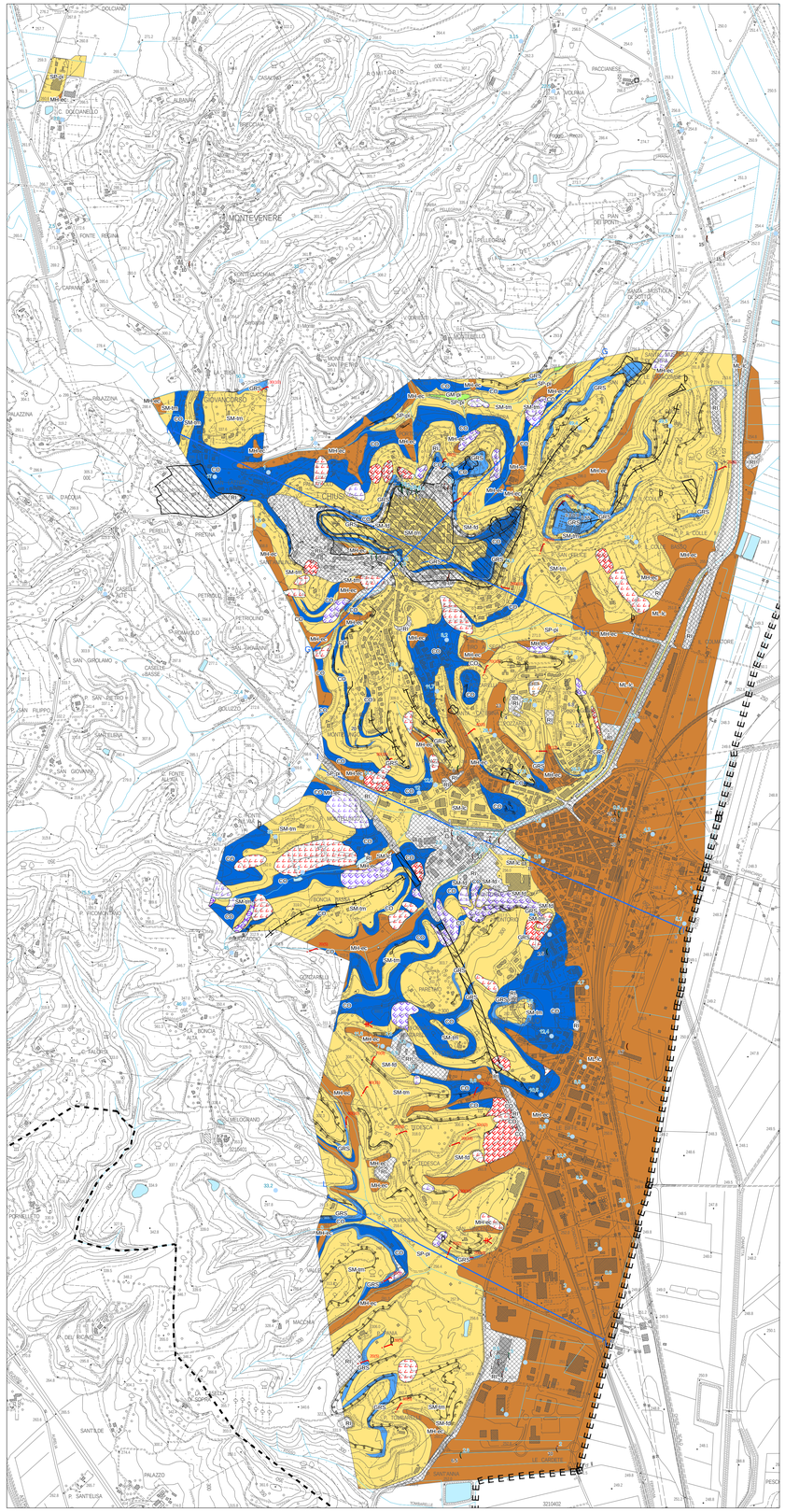

Chiusi

PROTEZIONE CIVILE
Presidenza del Consiglio dei Ministri
Dipartimento della Protezione Civile

REGIONE TOSCANA

CONFERENZA DELLE REGIONI E DELLE PROVINCE AUTONOME

Attuazione dell'articolo 11 della legge 24 giugno 2009, n 77

MICROZONAZIONE SISMICA

Carta geologico-tecnica

Scala 1:10.000

Regione Toscana

Comune della Città di Chiusi



Regione	Soggetto realizzatore	Data
	Dott. Geol. Stefania Mencacci Dott. Geol. Andrea Massi Dott. Geol. Elisa Giommarelli	Marzo 2015

